

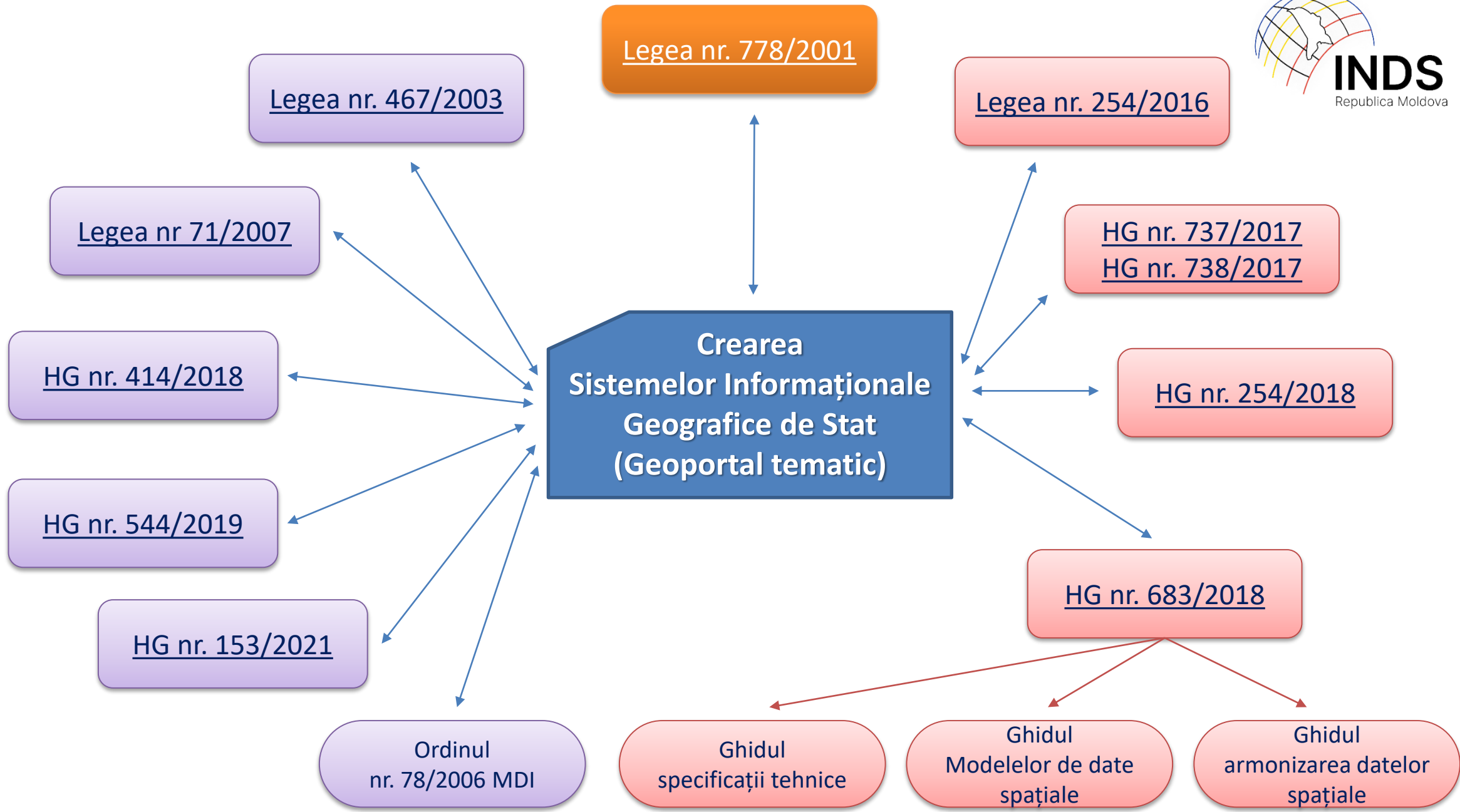


Agenția Geodezie, Cartografie și Cadastru a Republicii Moldova



CERINȚELE DE CREARE A SISTEMELOR INFORMAȚIONALE GEOGRAFICE DE STAT DE CĂTRE ENTITĂȚILE PUBLICE

*Director general,
Ivan DANII*



Hotărârea Guvernului prevede:

Instituirea cerințelor minime și obligatorii pentru dezvoltarea Sistemelor Informaționale Geografice de Stat (în continuare – SIGS)

Amplasarea bazelor de date pe platforma Guvernamentală MCloud.

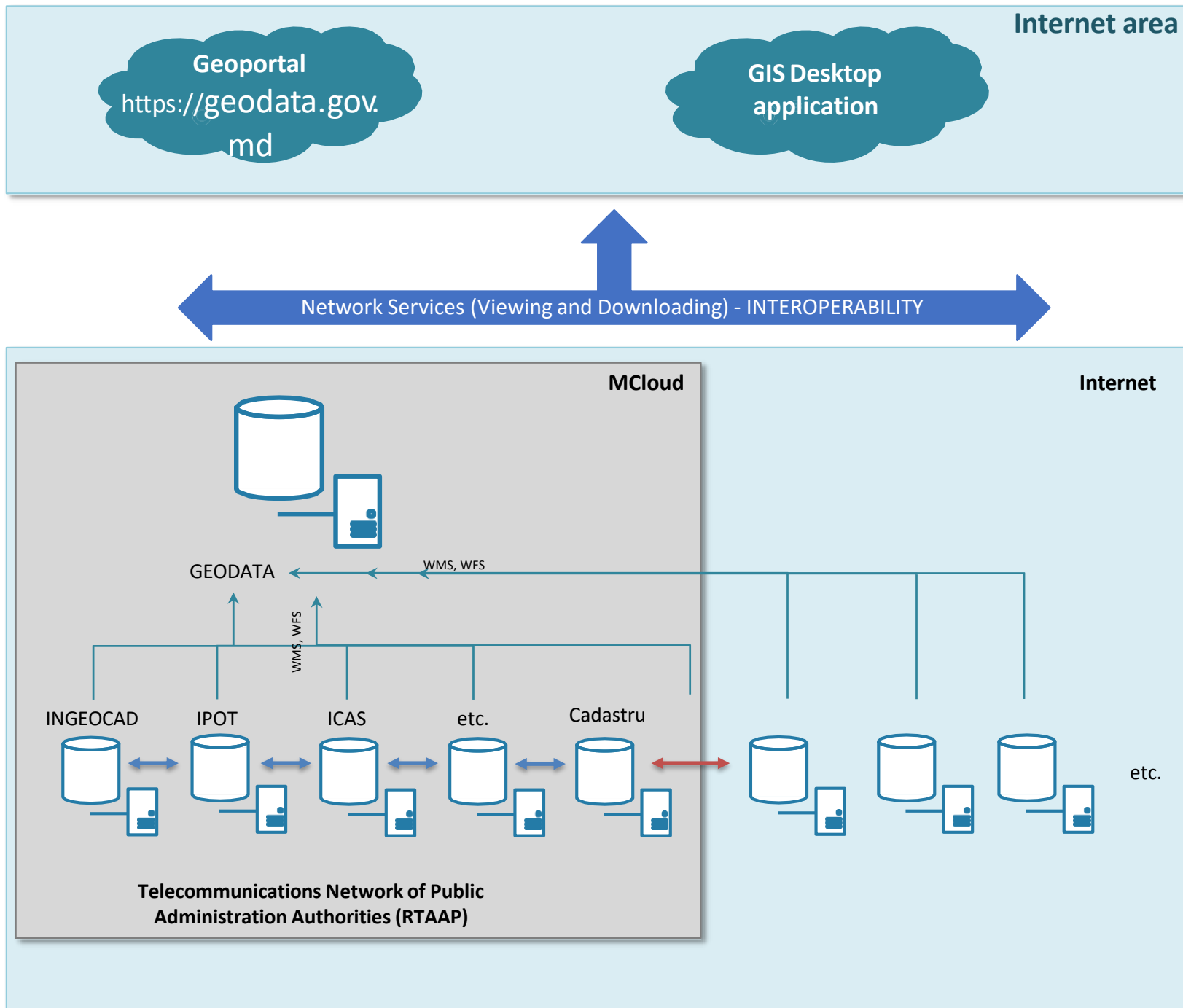
Coordonarea proiectelor Conceptelor, Regulamentelor și Caietelor SIGS, inclusiv cu AGCC

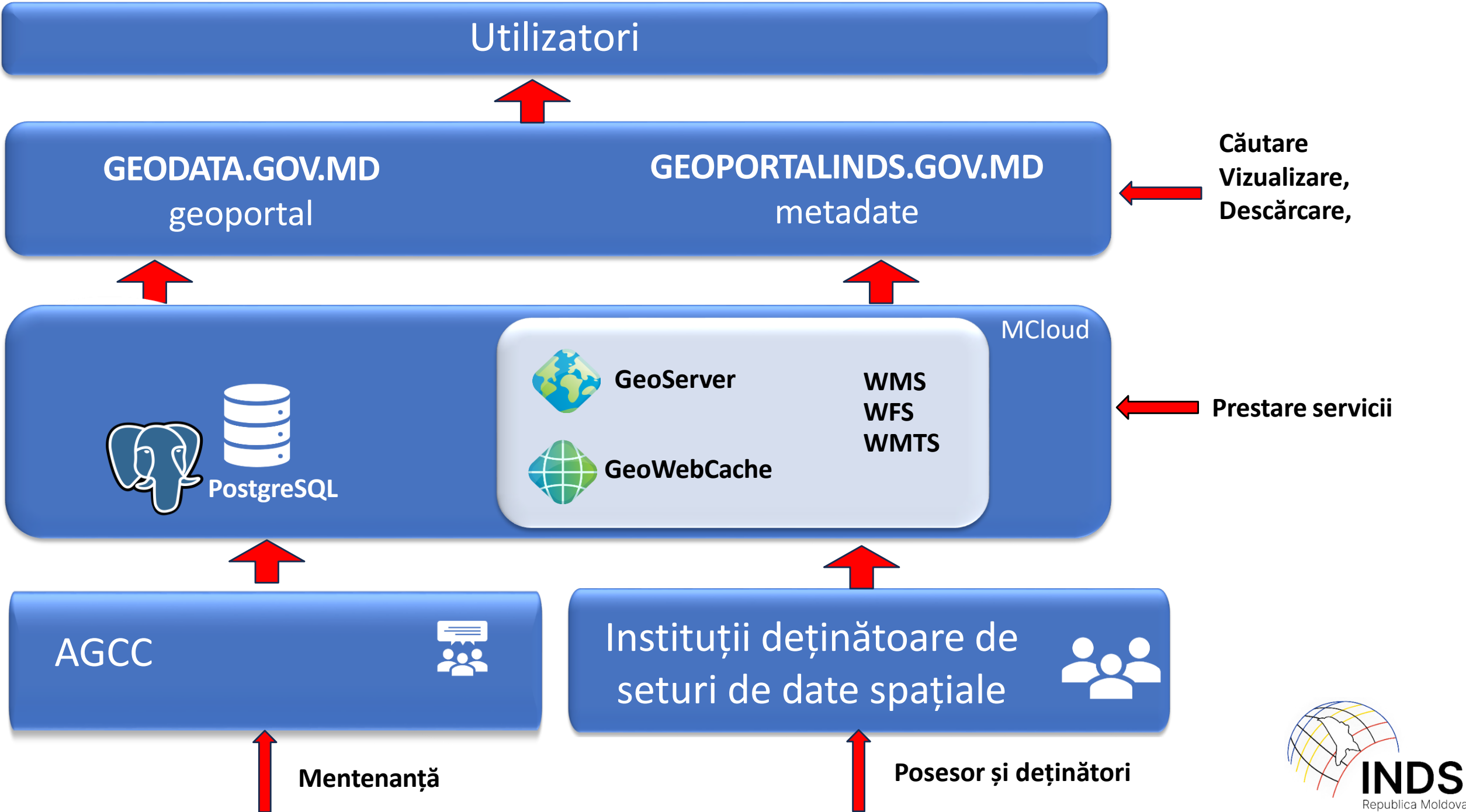
Planificarea eficientă de către AGCC a resurselor IT direct cu STISC, precum și planificarea financiară

Semnarea unui acord de administrare cu AGCC (Proprietar, posesor, deținător, administrator tehnic)

Asigurarea interoperabilității datelor spațiale cu alte Baze de Date și geoportale tematice, descrise și accesibile prin metadate pe Geoportalul INDS

Alte facilități (Ghiduri de utilizare, instrucțiuni etc)





Geoportalul tematic AGCC

<https://GEODATA.gov.md/>



Hărți

Agenția Geodezie, Cartografie și Cadastru a RM
Accesul simplificat la datele spațiale. Sursa - Fondul național de date geospațiale.



R.N. Plaiul Fagului
Datele spațiale a proiectului pilot din Rezervația Naturală Plaiul Fagului. Sursa - Agenția "Moldsilva"



e-Cadastru
Portalul informațional al I.P. Cadastrului Bunurilor Imobile



Acoperirea terestră
Datele privind acoperirea terestră conform proiectului CORINE Land Cover (CLC)



Cadastru
Planul cadastral pentru teritoriul R. Moldova. Sursa - Fondul național de date geospațiale. Actualizare trimestrială



Elevație
Modele digitale de elevație



Fondul forestier
Datele fondului forestier. Sursa - Agenția "Moldsilva"



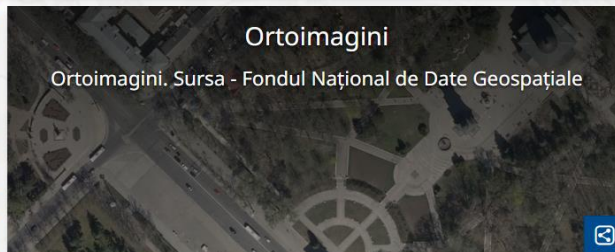
Geologie
Zăcămintele de substanțe minerale și harta geologică precuaternară. Sursa - Agenția pentru geologie și Resurse Minerale din Republica Moldova



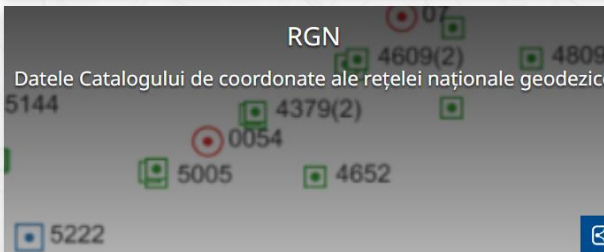
Hărți
Hărți topografice și liniare



Ortoimagini
Ortoimagini. Sursa - Fondul Național de Date Geospațiale



RGN
Datele Catalogului de coordonate ale rețelei naționale geodezice



Riscuri de inundații
Harta zonelor vulnerabile riscului de inundații. Sursa - Agenția "Apele Moldovei"



Geoportalul tematic AGCC

<https://SIGSNL.gov.md/>



Hărți (8)

Tablourile (0)

Atlase (0)

Hărți

APL comuna CĂRPINENI

Seturi de date spațiale din cadrul APL com. Cărpineni, raionul Hîncești



APL municipiu STRĂȘENI

Seturi de date spațiale din cadrul APL Slobozia Mare, raionul Cahul



APL municipiul CHIȘINĂU

Seturi de date spațiale din cadrul Administrației Publice Locale a mun. Chișinău (E-Urbanism)



APL municipiul EDINEȘ

Planul Urbanistic General a Municipiului Edineț, proiect finanțat de Uniunea Europeană și implementat de Primărie Municipiului Edineț (în proces)



Proiect finanțat de Uniunea Europeană



Primăria Municipiului Edineț



APL municipiul UNGHENI

Seturi de date spațiale din cadrul Administrației Publice Locale a mun. Ungheni



APL satul SLOBOZIA MARE

Seturi de date spațiale din cadrul APL Slobozia Mare, raionul Cahul



Consiliul raionul UNGHENI

Planul de Amenajare a Teritoriului (PAT) raionului Ungheni. Proiect finanțat de Uniunea Europeană și implementat de PNUD Moldova și UNICEF



CONSULTARE PUBLICĂ (ASP)

Date spațiale (terenuri) colectate în procesul de delimitare și înregistrare masivă, propuse pentru autentificarea dreptului deținătorului de teren



Proiectul Înregistrare și Evaluare Funciară





**MULȚUMESC
PENTRU ATENȚIA DUMNEAVOASTRĂ!!!**

ivan.danii@agcc.gov.md

Tel: 022-88-12-55